

DECYZJA Nr 15/2024

Na podstawie art. 4 ust. 2 pkt 1, art. 50 ust. 1, art. 51 ust. 1, pkt 2, art. 53 ust. 4, art. 54 art. 55 ustawy z dnia 27 marca 2003 r. o planowaniu i zagospodarowaniu przestrzennym (Dz. U. z 2024r., poz. 1130) oraz art. 104 ustawy z dnia 14 czerwca 1960 r. Kodeks Postępowania Administracyjnego (Dz. U. z 2024 r., poz. 572), po rozpatrzeniu wniosku Gminy Strzelno, ul. Cieślewicza 2, 88-320 Strzelno, reprezentowanej przez pełnomocnika Pana Dawida Wołek, Świerkówiec 36, 88-300 Świerkówiec, z dnia 26.11.2024 r. (wpływ 26.11.2024 r.),

USTALAM

DLA

**Gminy Strzelno,
ul. Cieślewicza 2, 88-320 Strzelno,
reprezentowanej przez pełnomocnika
Pana Dawida Wołek,
Świerkówiec 36, 88-300 Świerkówiec**

Lokalizację inwestycji celu publicznego

dla zmiany zagospodarowania terenu polegającej na rozbudowie sieci wodociągowej na terenie części działek nr 161, 56, 80/15, 52/1, 52/3, 117, 52/4 obręb Sławsko Dolne, gm. Strzelno.

Rodzaj inwestycji – obiekt infrastruktury technicznej,

1. Warunki i szczegółowe zasady zagospodarowania terenu oraz jego zabudowy wynikające z przepisów odrębnych:

- 1) inwestycję należy projektować zgodnie z obowiązującymi przepisami ustawy z dnia 7 lipca 1994 r. – Prawo budowlane – (Dz. U. z 2024 r. poz. 725) oraz z przepisami wykonawczymi do w/w ustawy a także z warunkami wynikającymi z Polskich Norm;
- 2) projekt budowlany winien zawierać pozytywne opinie jednostek opiniujących i uzgadniających, wymaganych przepisami szczególnymi dla tego rodzaju przedsięwzięcia;
- 3) projekt przedmiotowej inwestycji uzgodnić z gestorami sieci podziemnych i naziemnych znajdujących się w terenie objętym inwestycją;
- 4) projekt usytuowania i przebiegu projektowanych obiektów i urządzeń infrastruktury podziemnej i naziemnej należy uzgodnić ze Starostą Mogileńskiego.

2. Parametry, cechy i wskaźniki kształtowania zabudowy oraz zagospodarowania terenu:

- 1) dopuszcza się rozbudowę sieci wodociągowej o długości od 200m do 1900m;
- 2) linia zabudowy – nie wyznacza się;
- 3) wymagana ilość miejsc parkingowych – nie dotyczy.

3. Warunki dotyczące ochrony środowiska i zdrowia ludzi - planowana inwestycja nie należy do przedsięwzięć, o których mowa w ustawie z dnia 3 października 2008 r. o udostępnianiu informacji o środowisku i jego ochronie, udziale społeczeństwa w ochronie środowiska oraz o ocenach oddziaływania na środowisko (Dz. U. z 2023 r., poz. 1094 ze zm.) i nie znajduje się w katalogu zawartym w rozporządzeniu Rady Ministrów z dnia 10 września 2019 r. w sprawie przedsięwzięć mogących znacząco oddziaływać na środowisko (Dz. U. z 2019., poz. 1839 ze zm.).

4. Ustalenia dotyczące ochrony dziedzictwa kulturowego i zabytków oraz dóbr kultury współczesnej – planowana inwestycja jest zlokalizowana na terenie objętym formą ochrony zabytków, o której mowa w art. 7 ustawy z dnia 23 lipca 2003 r. o ochronie zabytków i opiece nad zabytkami (Dz. U. z 2024 r. poz. 1292). Teren objęty wnioskiem znajduje się w strefie „B” ochrony konserwatorskiej i w strefie „W” ochrony archeologicznej.

5. Ustalenia dotyczące obsługi w zakresie infrastruktury technicznej i komunikacji:

- a) zaopatrzenie w energię elektryczną – nie dotyczy,
- b) zaopatrzenie w wodę – nie dotyczy,
- c) sposób odprowadzania ścieków – nie dotyczy,
- d) zaopatrzenie w energię ciepłą – nie dotyczy,
- e) gospodarka odpadami stałymi – nie dotyczy,
- f) sposób odprowadzania wód opadowych i roztopowych – nie dotyczy,
- g) dostęp do drogi publicznej – nie dotyczy.

6. Ustalenia wymagań dotyczących ochrony interesów osób trzecich:

- a) Określenie warunków ochrony przed pozbawieniem dostępu do drogi publicznej:
 - przez analogię do przepisu art. 144 ustawy z dnia 23 kwietnia 1964 r. Kodeks cywilny (Dz. U. z 2024 r., poz. 1061) inwestor powinien przy wykonywaniu swego prawa powstrzymać się od działań, które by zakłócały korzystanie z nieruchomości sąsiednich, wynikającą ze społeczno-gospodarczego przeznaczenia nieruchomości i stosunków miejscowych, w tym od działań polegających na pozbawieniu kogokolwiek dostępu do drogi publicznej.
- b) Określenie warunków ochrony przed pozbawieniem możliwości korzystania z wody, kanalizacji, energii elektrycznej i ciepłej oraz ze środków łączności:
 - należy spełnić warunki umowy o przyłączenie oraz zaopatrzenie, a także techniczne warunki przyłączenia określone przez poszczególne jednostki organizacyjne, dokonujące przyłączenia podmiotów do sieci wodnokanalizacyjnych, energetycznych i telekomunikacyjnych.
- c) Określenie warunków ochrony przed pozbawieniem dostępu światła dziennego do pomieszczeń przeznaczonych na pobyt ludzi:
 - należy spełnić wymagania określone w § 13 rozporządzenia Ministra Infrastruktury z dnia 12 kwietnia 2002 r. w sprawie warunków technicznych, jakim powinny odpowiadać budynki i ich usytuowanie (Dz. U. z 2023 r., poz. 297), stosownie do przepisów § 4 i § 5 tego rozporządzenia, z zastosowaniem w razie potrzeby, odpowiednich rozwiązań funkcjonalno-technicznych lub odstępstwa od przepisów techniczno-budowlanych.
- d) Określenie warunków ochrony przed uciążliwościami powodowanymi przez hałas, wibracje, zakłócenia elektryczne i promieniowanie:
 - stosownie do art. 115 ustawy z dnia 27 kwietnia 2001 r. Prawo ochrony środowiska (Dz. U. z 2024 r., poz. 54), poziom hałasu nie może przekraczać wartości ustalonych dla tych terenów podanych w tabeli 1 rozporządzenia Ministra Środowiska z dnia 14 czerwca 2007 r. w sprawie dopuszczalnych poziomów hałasu w środowisku (Dz. U. z 2014 r., poz. 112);
 - planowana inwestycja nie może wprowadzać do powietrza, wody, gleby lub ziemi wibracji w rozumieniu przepisów ustawy z dnia 27 kwietnia 2001 r. Prawo ochrony środowiska (Dz. U. z 2024 r., poz. 54);
 - należy przestrzegać wymagań określonych w warunkach przyłączenia do sieci elektroenergetycznej w zakresie jej zabezpieczenia przed zakłóceniami elektrycznymi powodowanymi przez instalacje lub sieci wchodzące w skład planowanej inwestycji, stosownie do przepisów rozporządzenia Ministra Klimatu i Środowiska z dnia 22 marca 2023 r. w sprawie szczegółowych warunków funkcjonowania systemu elektroenergetycznego (Dz. U. 2023 poz. 819).
- e) Określenie warunków ochrony przed zanieczyszczeniem powietrza, wody i gleby:
 - planowana inwestycja nie może pogarszać jakości powietrza i powinna pozwalać na utrzymanie w nim poziomów substancji poniżej dopuszczalnych dla nich poziomów lub co najmniej na tych poziomach, które zostały ustalone w rozporządzeniu Ministra Środowiska dnia 24 sierpnia 2012 r. w sprawie poziomów niektórych substancji w powietrzu (Dz. U. z 2021 r., poz. 845);
 - planowana inwestycja nie może pogarszać jakości wód i powinna pozwalać na utrzymanie jej powyżej albo co najmniej na poziomie wymaganym w przepisach wykonawczych do ustawy z dnia 20 lipca 2017 r. Prawo wodne (Dz. U. z 2024 r., poz. 1087);
 - planowana inwestycja nie może pogarszać standardów jakości gleby określonych w rozporządzeniu Ministra Środowiska z dnia 1 września 2016 r. w sprawie sposobu prowadzenia oceny zanieczyszczenia powierzchni ziemi (Dz. U. z 2016 r., poz. 1395).

7. Ustalenia dotyczące granic i sposobów zagospodarowania terenów lub obiektów podlegających ochronie (w tym tereny górnicze, zagrożone powodzią, osuwiską):

- a) Teren wnioskowanego zainwestowania nie znajduje się na terenie górniczym w rozumieniu ustawy z dnia 9 czerwca 2011 r. Prawo geologiczne i górnicze (Dz. U. z 2023 r., poz. 633 ze

zm.) i tym samym obszar ten nie jest narażony na szkodliwe wpływy robót górniczych zakładu górniczego, w tym na osuwanie się mas ziemnych.

- b) Teren planowanej inwestycji nie leży w obszarze szczególnego zagrożenia powodzią w rozumieniu art. 16 pkt 34 ustawy Prawo wodne (Dz. U. z 2024 r., poz. 1087).

8. Ustalenia wynikające z innych przepisów odrębnych:

-nie występują.

9. Uzyskane uzgodnienia i opinie:

- projekt decyzji uzgodniono z Państwowym Powiatowym Inspektorem Sanitarnym (postanowienie znak: NNZ.9022.10.189.2024 z dnia 10.12.2024 r.),
- po uzgodnieniu projektu decyzji z Kujawsko-Pomorskim Wojewódzkim Konserwatorem Zabytków (postanowienie znak: WUOZ.DB.WZN.5151.3.66.2024.AW, z dnia 04.12.2024 r.),
- po uzgodnieniu projektu decyzji z Zarządem Dróg Powiatowych (postanowienie znak: ZDP.11.5444.166.2024, z dnia 09.12.2024 r.),
- Burmistrz Strzelna jako zarządca dróg gminnych objętych niniejszą decyzją, stwierdził w wyniku, przeprowadzonej analizy, że realizacja zamierzonej inwestycji na tych nieruchomościach nie wpłynie negatywnie na bezpieczeństwo ruchu drogowego, w tym również pieszego. Powyższe stwierdzenie spełnia wymóg, określony w art. 53 ust. 4 pkt 9 ustawy z dnia 27 marca 2003 r. o planowaniu i zagospodarowaniu przestrzennym. W związku z art. 53 ust. 5 w/w ustawy, w przypadku kiedy decyzję o ustaleniu lokalizacji inwestycji celu publicznego wydaje organ będący jednocześnie zarządcą drogi nie stosuje się trybu określonego w art. 106 KPA co do wydania przez ten organ dla samego siebie postanowienia.

10. Linia rozgraniczająca teren inwestycji wyznaczono na mapie w skali 1:1000 – załączniki nr 1.1 - 1.3 – stanowiące integralną część niniejszej decyzji.

UZASADNIENIE

W dniu 26.11.2024 r. (wpływ 26.11.2024 r.) Gmina Strzelno reprezentowana przez pełnomocnika Pana Dawida Wołek wystąpiła do Burmistrza Strzelna z wnioskiem o ustalenie lokalizacji inwestycji celu publicznego dla zmiany zagospodarowania terenu polegającej na rozbudowie sieci wodociągowej na terenie części działek nr 161, 56, 80/15, 52/1, 52/3, 117, 52/4 obręb Sławsko Dolne, gm. Strzelno.

Ocena przedstawionego zamierzenia budowlanego przeprowadzona przez tut. organ wykazała, że planowana zmiana zagospodarowania terenu należy do tzw. innych inwestycji w rozumieniu art. 4 ust. 2 pkt 1 ustawy z dnia 27 marca 2003 r. o planowaniu i zagospodarowaniu przestrzennym i wymaga ustalenia, w drodze decyzji, lokalizacji inwestycji celu publicznego. Tym samym wniosek inwestora został sformułowany prawidłowo i zawierał wszystkie niezbędne elementy, które określono w art. 52 ust. 2 wspomnianej ustawy i nie wymagał dołączenia do niego żadnych dokumentów wynikających z przepisów szczególnych.

Po ustaleniu stron postępowania administracyjnego, zgodnie z art. 61 § 4 Kodeksu Postępowania Administracyjnego Burmistrz Strzelna pismem z dnia 29.11.2024 r., zawiadomił strony o wszczęciu postępowania w przedmiotowej sprawie.

Sporządzenie projektu decyzji powierzono osobie posiadającej uprawnienia urbanistyczne.

W dniu 29.12.2024 r. organ otrzymał projekt decyzji.

Analizując wniosek oraz ustalenia studium uwarunkowań i kierunków zagospodarowania przestrzennego gminy Strzelno uchwalonego uchwałą nr XXII/178/2020 Rady Miejskiej w Strzelnie z dnia 21 maja 2020 r., Burmistrz Strzelna stwierdził, że nie zachodzi okoliczność wynikająca z art. 62 ust. 2 ustawy o planowaniu i zagospodarowaniu przestrzennym, a dotycząca obowiązku sporządzenia miejscowego planu zagospodarowania przestrzennego dla obszaru objętego wnioskiem, oraz nie zachodzi konieczność uzyskania opinii oraz uzgodnień wynikających z art. 53 ust.4 pkt. 1, 3-8, 9a-16 cytowanej wyżej ustawy.

W ramach analizy, o której mowa w art. 53 ust. 3 wspomnianej ustawy, tut. organ sprawdził wszystkie uwarunkowania dotyczące terenu objętego planowaną inwestycją. Przeprowadzono specyfikację powszechnie obowiązujących przepisów odrębnych w celu ustalenia na ich podstawie warunków i zasad zagospodarowania terenu oraz jego zabudowy. Ustalono również, że obecnie teren ten nie jest objęty planem miejscowym oraz nie leży na obszarze, w odniesieniu, do którego istnieje obowiązek jego sporządzenia na podstawie przepisów odrębnych. Na podstawie egzemplarza archiwalnego miejscowego planu, który utracił moc na podstawie art. 67 ustawy, o której mowa w art. 88 ust. 1 ustalono, że teren planowanej inwestycji nie leży na terenach przeznaczonych w tym planie dla realizacji inwestycji celu publicznego, o którym mowa w art. 39 ust. 3 pkt 3 ustawy o planowaniu i

zagospodarowaniu przestrzennym. Zatem projekt decyzji nie wymaga uzgodnień z wojewodą, marszałkiem województwa oraz starostą.

Zgodnie z art. 50 ust. 1 ustawy o planowaniu i zagospodarowaniu przestrzennym, w sprawach dotyczących ustalenia lokalizacji inwestycji celu publicznego, art. 61 ust. 1 pkt. 4 ww. ustawy stosuje się odpowiednio. Zatem tutaj organ przeanalizował czy teren objęty wnioskiem nie wymaga uzyskania zgody na zmianę przeznaczenia gruntów rolnych na cele nierolnicze lub czy jest objęty zgodą uzyskaną przy sporządzaniu miejscowych planów, które utraciły moc na podstawie art. 67 ustawy, której mowa w art. 88 ust. 1. Na podstawie ewidencji gruntów i budynków stwierdzono, że teren objęty wnioskiem stanowi grunty klas dr zatem nie jest wymagane uzyskanie zgody na zmianę przeznaczenia gruntów rolnych na cele nierolnicze.

Burmistrz Strzelna pismem z dnia 29.11.2024 r. wystąpił o uzgodnienie projektu decyzji do:

- 1) Państwowego Powiatowego Inspektora Sanitarnego,
- 2) Kujawsko-Pomorskiego Wojewódzkiego Konserwatora Zabytków,
- 3) Zarządu Dróg Powiatowych.

W myśl art. 10 § 1 ustawy z dnia 14 czerwca 1960 r. Kodeks postępowania administracyjnego Organ I instancji zapewnił stronom czynny udział w każdym etapie postępowania, a przed wydaniem decyzji umożliwił wypowiedzenie się, co do zebranych dowodów i materiałów.

Po zebraniu wszystkich dowodów dotyczących niniejszej sprawy oraz po przygotowaniu przez urbanistę projektu decyzji, Burmistrz dnia 31.12.2024 r. wydał decyzję ustalającą lokalizację inwestycji celu publicznego dla przedmiotowej inwestycji.

W związku z powyższym orzeczono jak w sentencji.

POUCZENIE

Niniejsza decyzja nie rodzi praw do terenu oraz nie narusza prawa własności i uprawnień osób trzecich. Wnioskodawcy, który nie uzyskał prawa do terenu, nie przysługuje roszczenie o zwrot nakładów poniesionych w związku z otrzymaną decyzją o warunkach zabudowy.

Niniejsza decyzja wygaśnie, jeżeli:

- inny wnioskodawca uzyska pozwolenie na budowę,
- nie wniesiono sprzeciwu wobec zgłoszenia budowy dokonanego przez innego wnioskodawcę,
- inny wnioskodawca zgłosił budowę, o której mowa w art. 29 ust. 1 pkt. 1a ustawy z dnia 7 lipca 1994 r. – Prawo budowlane,
- zostanie uchwalony miejscowy plan zagospodarowania przestrzennego lub jego zmiana, zawierające ustalenia inne niż ustalenia decyzji, z wyjątkiem przypadku, gdy zostanie wydana ostateczna decyzja o pozwoleniu na budowę, upłynął termin na wniesienie sprzeciwu wobec zgłoszenia budowy lub wnioskodawca zgłosił budowę, o której mowa w art. 29 ust. 1 pkt. 1a ustawy z dnia 7 lipca 1994 r. – Prawo budowlane.

Od niniejszej decyzji służy stronom odwołanie do Samorządowego Kolegium Odwoławczego w Bydgoszczy za moim pośrednictwem w terminie czternastu dni od daty jej doręczenia.

Przed upływem terminu do wniesienia odwołania strona może zrzec się prawa do wniesienia odwołania wobec organu administracji publicznej, który wydał decyzję. Z dniem doręczenia organowi administracji publicznej oświadczenia o zrzeczeniu się prawa do wniesienia odwołania przez ostatnią ze stron postępowania, decyzja staje się ostateczna i prawomocna, co oznacza, iż decyzja podlega natychmiastowemu wykonaniu i brak jest możliwości zaskarżenia decyzji do Wojewódzkiego Sądu Administracyjnego. Nie jest możliwe skuteczne cofnięcie oświadczenia o zrzeczeniu się prawa do wniesienia odwołania.

Jeżeli niniejsza decyzja została wydana z naruszeniem przepisów postępowania, a konieczny do wyjaśnienia zakres sprawy ma istotny wpływ na jej rozstrzygnięcie, na zgodny wniosek wszystkich stron zawarty w odwołaniu, organ odwoławczy przeprowadza postępowanie wyjaśniające w zakresie niezbędnym do rozstrzygnięcia sprawy. Organ odwoławczy przeprowadza postępowanie wyjaśniające także wówczas, gdy jedna ze stron zawarła w odwołaniu wniosek o przeprowadzenie przez organ odwoławczy postępowania wyjaśniającego w zakresie niezbędnym do rozstrzygnięcia sprawy, a pozostałe strony wyraziły na to zgodę w terminie czternastu dni od dnia doręczenia im zawiadomienia o wniesieniu odwołania, zawierającego wniosek o przeprowadzenie przez organ odwoławczy postępowania wyjaśniającego w zakresie niezbędnym do rozstrzygnięcia sprawy.

Podmiotowi, który wystąpił z wnioskiem o ustalenie warunków zabudowy przysługuje prawo do wniesienia do Wojewody, za pośrednictwem organu właściwego do wydania decyzji, w terminie 14 dni od dnia doręczenia decyzji, żądania w sprawie wymierzenia kary pieniężnej w wysokości 500zł za każdy dzień zwłoki w przypadku niewydania decyzji w terminie 65 dni od dnia złożenia wniosku z uwzględnieniem art. 51 ust. 2c i 2d ustawy z dnia 27 marca 2003 r. o planowaniu i zagospodarowaniu przestrzennym (Dz. U. z 2024 r. poz. 1130). Wpływy z kar pieniężnych stanowią dochód budżetu państwa.

Załączniki:

- Nr 1.1 - Część graficzna - mapa w skali 1:1000
- Nr 1.2 - Część graficzna - mapa w skali 1:1000
- Nr 1.3 - Część graficzna - mapa w skali 1:1000

Otrzymują:

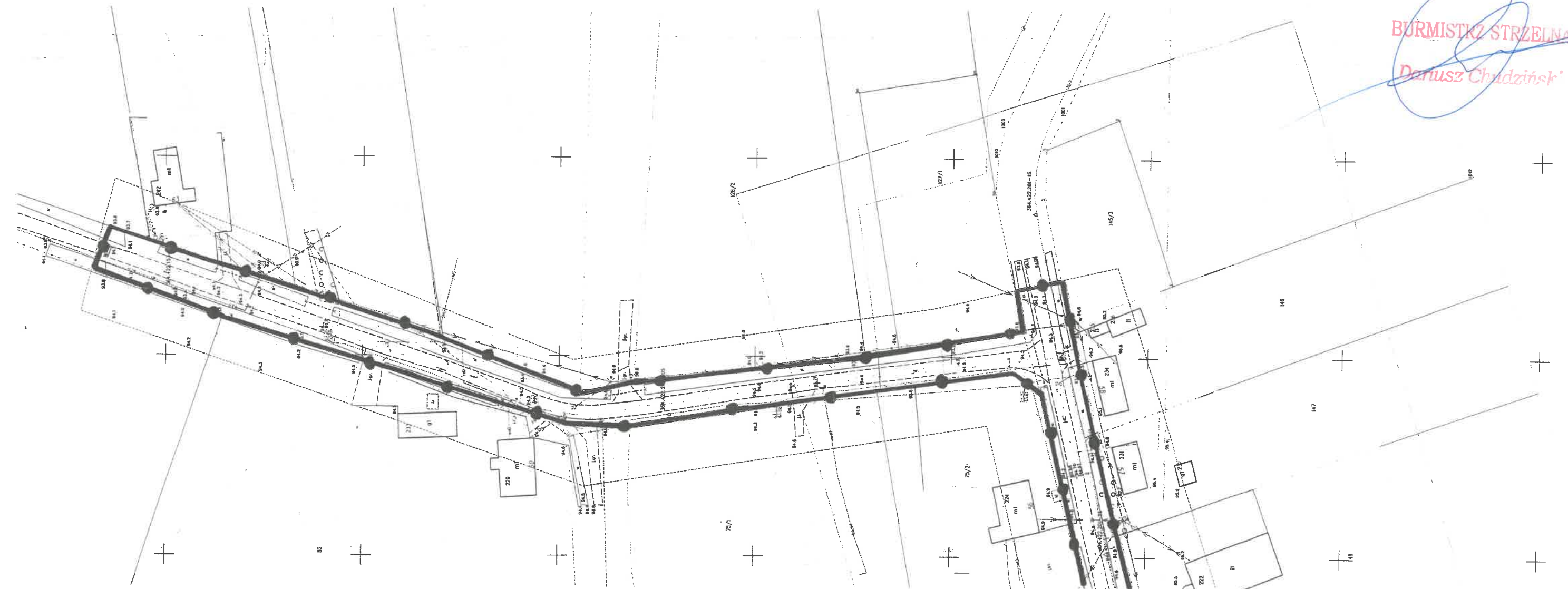
- 1. strony postępowania
- 2. A/a

BURMISTRZ STRZELNA

Dariusz Chudziński

Załącznik nr 1.1 (1/5)
do decyzji o lokalizacji inwestycji celu publicznego nr 15/2024
z dnia 31 grudnia 2024 r., znak: RG.6733.17.2024.MN

BURMISTRZ STRZELNA
Dariusz Chudziński



— LINIE ROZGRANICZAJĄCE TEREN INWESTYCJI

Burmistrz Strzelna
ul. Cieśliewicza 2
88-320 Strzelno
woj. kujawsko-pomorskie

Załącznik nr 1.2 (2/5)
do decyzji o lokalizacji inwestycji celu publicznego nr 15/2024
z dnia 31 grudnia 2024 r., znak: RG.6733.17.2024.MN

Sporządzono na kopii mapy w skali 1 : 1000

BURMISTRZ STRZELNA

Dariusz Chudziński



OZNACZENIA

—●— LINIE ROZGRANICZAJĄCE TEREN INWESTYCJI

Burmistrz Strzelna
ul. Cieśliewicza 2
88-320 Strzelno
woj. kujawsko-pomorskie

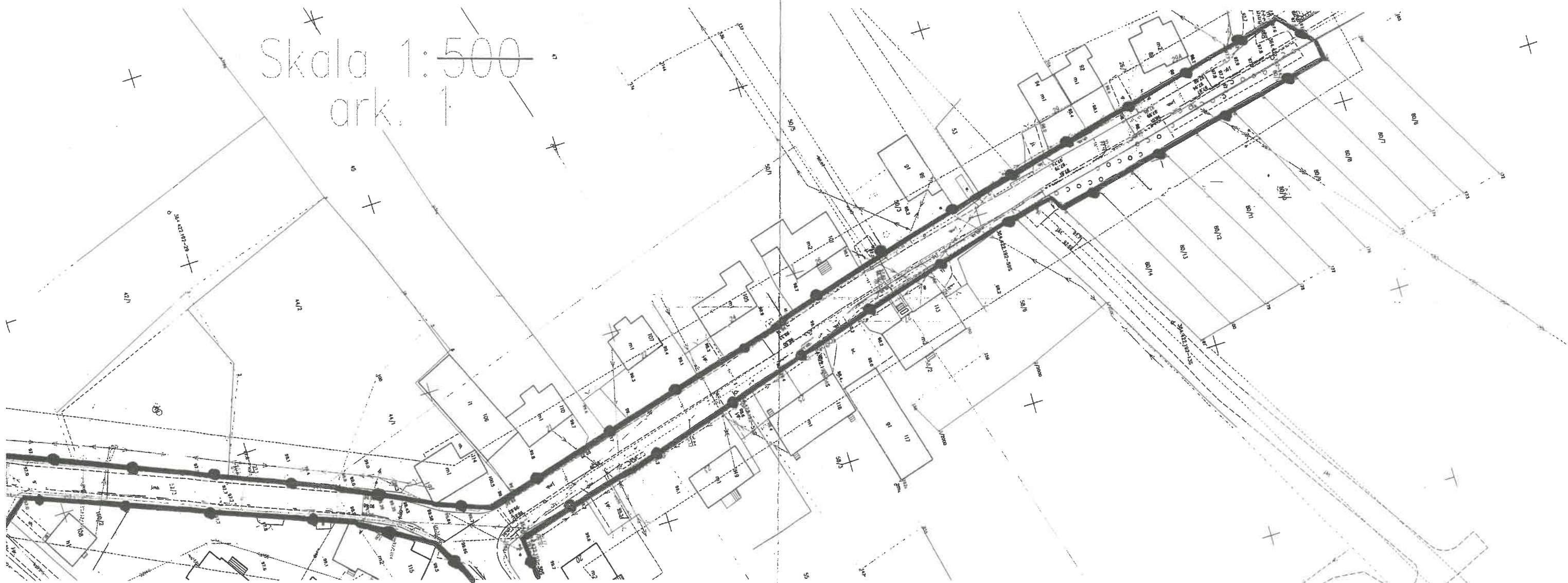
Załącznik nr 1.2 (3/5)
do decyzji o lokalizacji inwestycji celu publicznego nr 15/2024
z dnia 31 grudnia 2024 r., znak: RG.6733.17.2024.MN

Sporządzono na kopii mapy w skali 1 : 1000

BURMISTRZ STRZELNA

Dariusz Chudziński

Skala 1:500
ark. 1



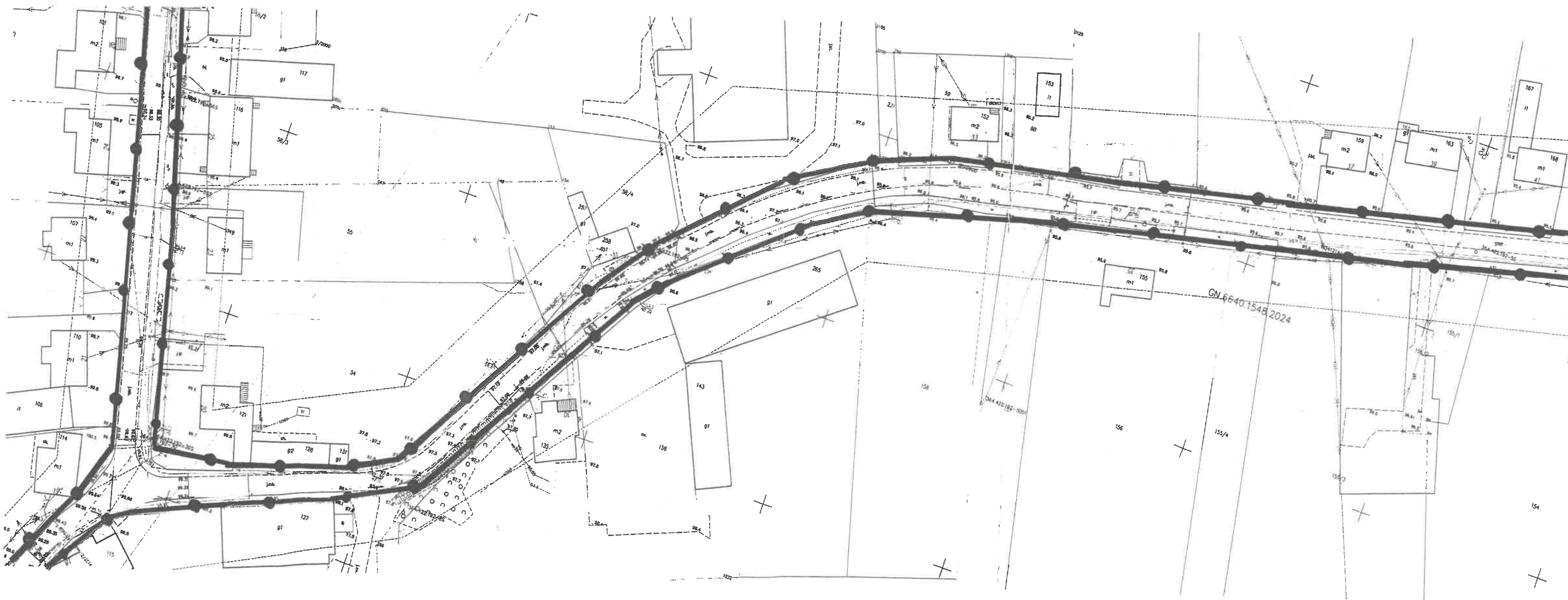
Burmistrz Strzelna
ul. Cieśliewicza 2
88-320 Strzelno
woj. kujawsko-pomorskie

Załącznik nr 1.3 (4/5)
do decyzji o lokalizacji inwestycji celu publicznego nr 15/2024
z dnia 31 grudnia 2024 r., znak: RG.6733.17.2024.MN

Sporządzono na kopii mapy w skali 1 : 1000

BURMISTRZ STRZELNA

Dariusz Chudziński



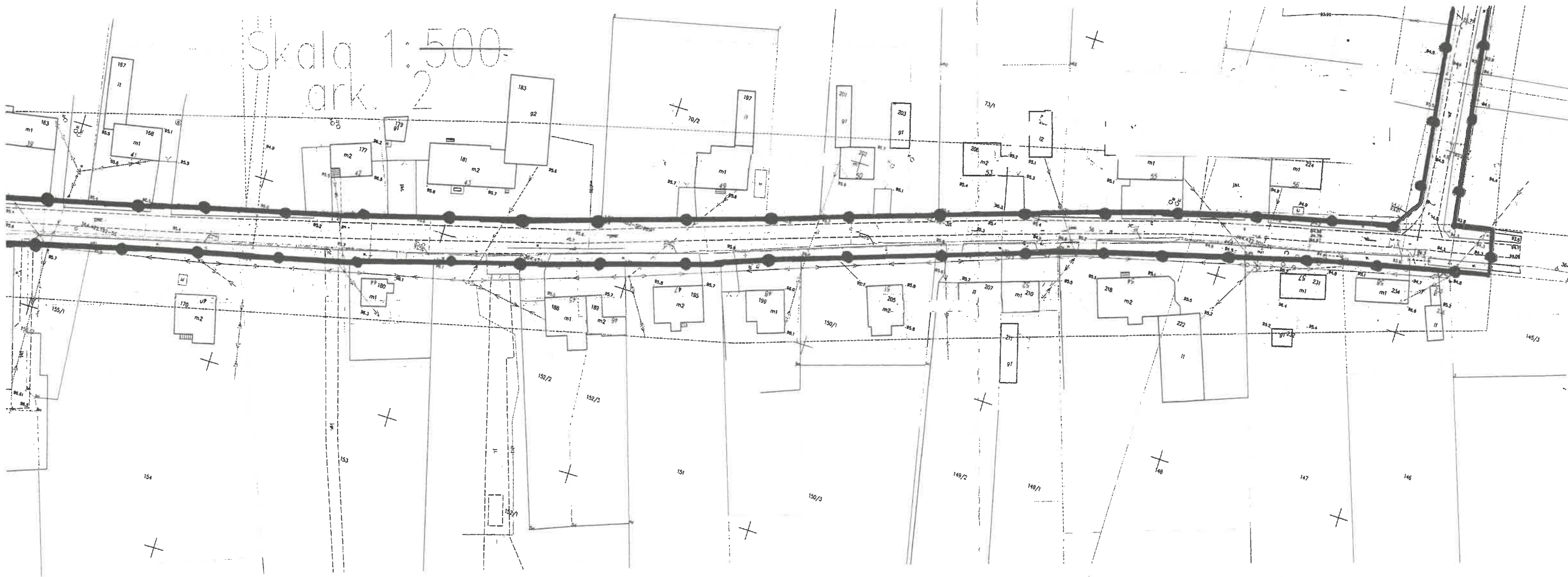
Burmistrz Strzelna
ul. Cieśliewicza 2
88-320 Strzelno
woj. kujawsko-pomorskie

Załącznik nr 1.3 (5/5)
do decyzji o lokalizacji inwestycji celu publicznego nr 15/2024
z dnia 31 grudnia 2024 r., znak: RG.6733.17.2024.MN

Sporządzono na kopii mapy w skali 1 : 1000

BURMISTRZ STRZELNA
Dariusz Chudziński

Skala 1:500
ark. 2



OZNACZENIA

—●— LINIE ROZGRANICZAJĄCE TEREN INWESTYCJI

**Dotyczy sprawy znak:
RG.6733.17.2024.MN**

1.	Dawid Wołek Świerkówiec 36 88-320 Strzelno	Pełnomocnik wnioskodawcy i właściciela działek o nr. ewid.: 52/1, 117, 161 (teren inwestycji) o. Sławsko Dolne
----	--	--